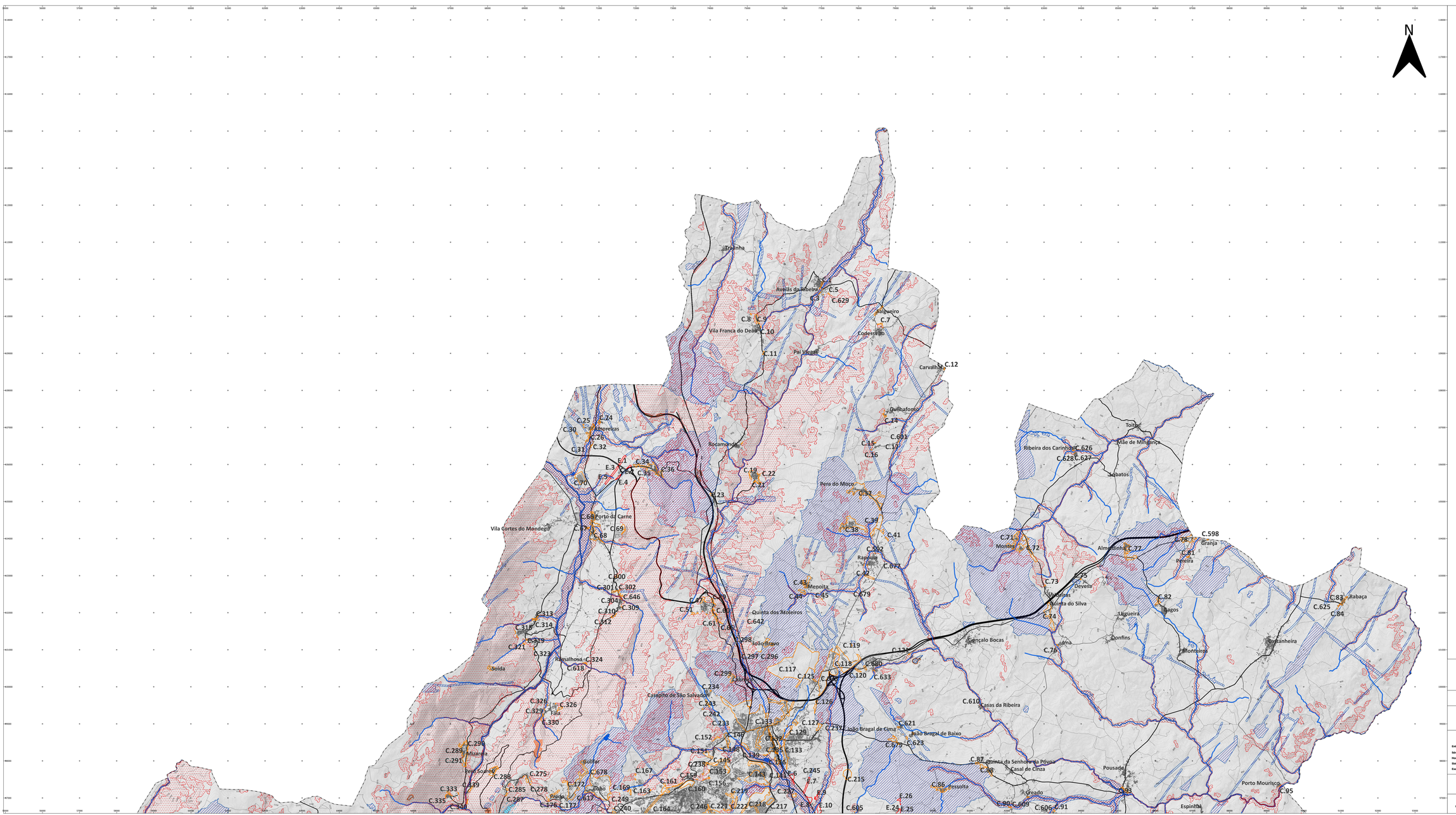

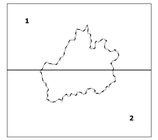

Limites administrativos

Limite de concelho

Limite de freguesia

Áreas excluídas

C - Exclusão por compromisso

E - Exclusão para a satisfação de carências

Reserva Ecológica Nacional

Áreas relevantes para a sustentabilidade do ciclo hidrológico terrestre

Cursos de água e respetivos leitos e margens

Cursos de água - Leito

Cursos de água - Leito

Cursos de água - Margem

Albufeiras que contribuam para a conectividade e coerência ecológica da REN, bem como os respetivos leitos, margens e faixas de proteção

Albufeiras - Leito

Albufeiras - Margem

Albufeiras - Faixa de Proteção

Áreas estratégicas de infiltração, proteção e recarga de aquíferos

Áreas estratégicas de infiltração, proteção e recarga de aquíferos

Áreas de prevenção de riscos naturais

Zonas adjacentes

Zonas adjacentes

Zonas ameaçadas pelas cheias

Zonas ameaçadas pelas cheias

Áreas de elevado risco de erosão hídrica do solo

Áreas de elevado risco de erosão hídrica do solo

Áreas de instabilidade de vertentes

Escarpas

Áreas de instabilidade de vertentes

Cartografia de base

Planimetria

Marco geodésico de 1ª ordem

Marco geodésico de 2ª e 3ª ordem

Caminho de ferro

IP e AE

Estrada municipal

EN - Rede municipal

Caminho municipal

Outros caminhos

Edifícios

Altimetria

Curva de nível mestra

Curva de nível secundária

GUARDA

GEONATOUR

1ª REVISÃO DO PLANO DIRETOR MUNICIPAL DA GUARDA

Delimitação da REN do Município da Guarda

Carta da Reserva Ecológica Nacional

Especificações relativas à Cartografia de Referência

Entidade produtora: Município **Entidade proprietária:** Associação de Municípios da Cova da Beira

Série cartográfica oficial: Série Cartográfica Nacional de escala 1:10 000

Homologação: Direção Geral do Território **Data:** 01/08/2016

Sistema de Georeferenciação: PT-TM06/ETRS89 **Número do processo:** 361

Exatidão posicional planimétrica: 1,5 m **Exatidão posicional altimétrica:** 1,7 m **Exatidão temática:** 90%

Escala 1:20 000

1 000 0 1 000 2 000 m

Data	Versão	Desenho	Nome do ficheiro
outubro de 2024	V04		

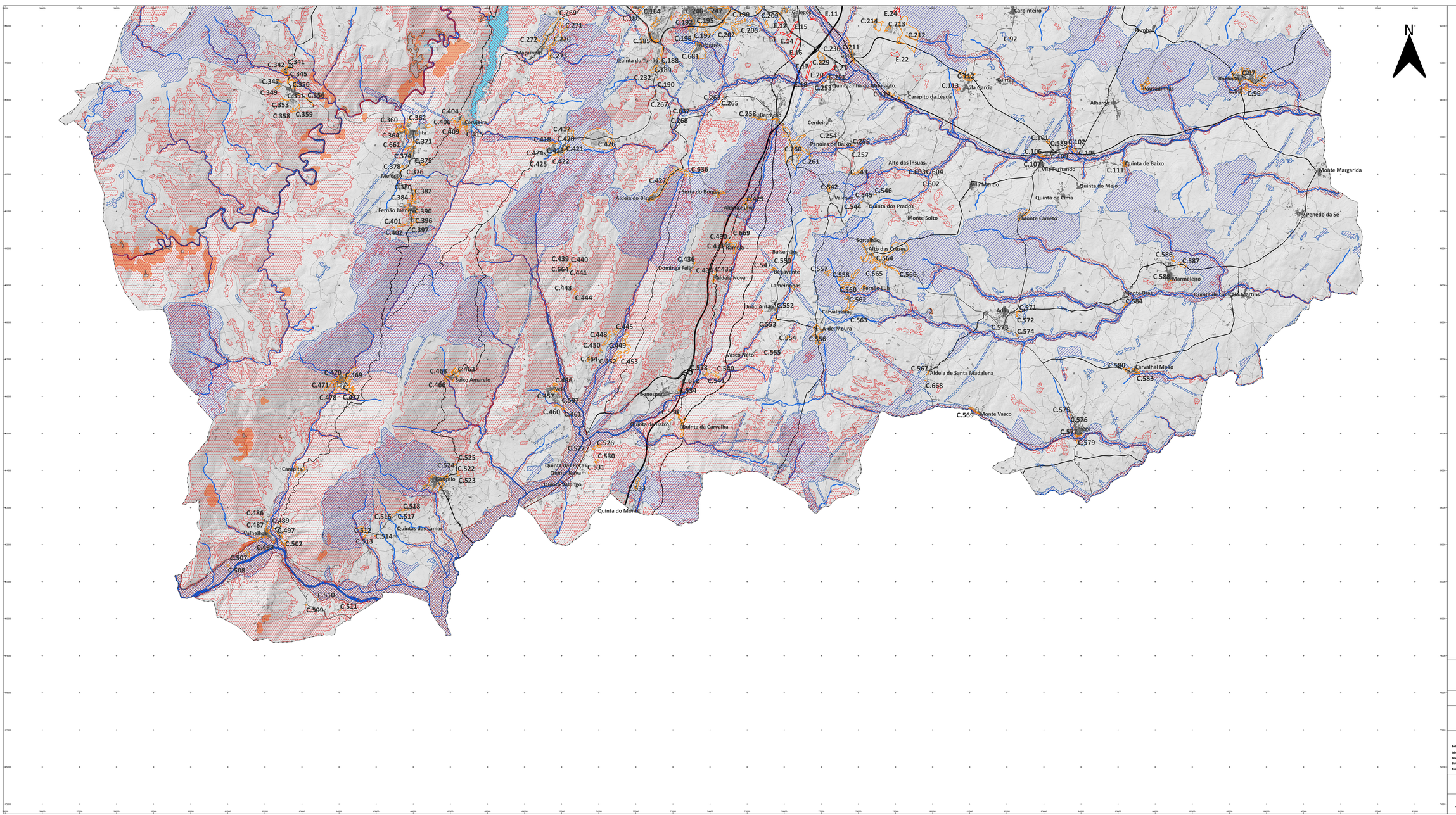
N
Gallego
Carpinteiro
Pombal
Ruinas
Alta Garcia
Carapito da Légua
Quinta do Meio
Quinta de Baixo
Monte Margarida
Penedo da Sé
Marmeleiro
Quinta do Gonçalo Martins
Carvalhal Moço
Aldeia de Santa Madalena
Monte Vasco
Quinta da Carvalha
Quinta do Monte
Quintas das Lamas
Carapito
Seixo Amarelo
Aldeia do Bispo
Aldeia Ruiva
Aldeia Nova
Quinta do Meio
Quinta de Cima
Monte Carreto
Monte Soito
Quinta dos Prados
Vila Fernando
Vila Mamão
Alto das Ínsuas
Cerdeiral
Panoias de Baixo
Quinta do Torrão
Quinta do Baixo
Quinta das Pocas
Quinta Nova
Quinta Balango
Vasco Neto
João Antão
Carvalhais
de Moura
Fernão Luis
Alto das Cruzes
Sortelhão
Balsemão
Bela Vente
Lameirinhas
Domunga Feia
Serra do Borges
Fernão Joanes
Meles
Conqueira
Pinta
Vila Franca
Vila Soeiro
Vila Boa
Vila Cova
Vila Nova
Vila Velha
Vila Ruiva
Vila Chã
Vila Mendo
Vila Garcia
Vila Franca
Vila Fernando
Vila Cova
Vila Boa
Vila Ruiva
Vila Velha