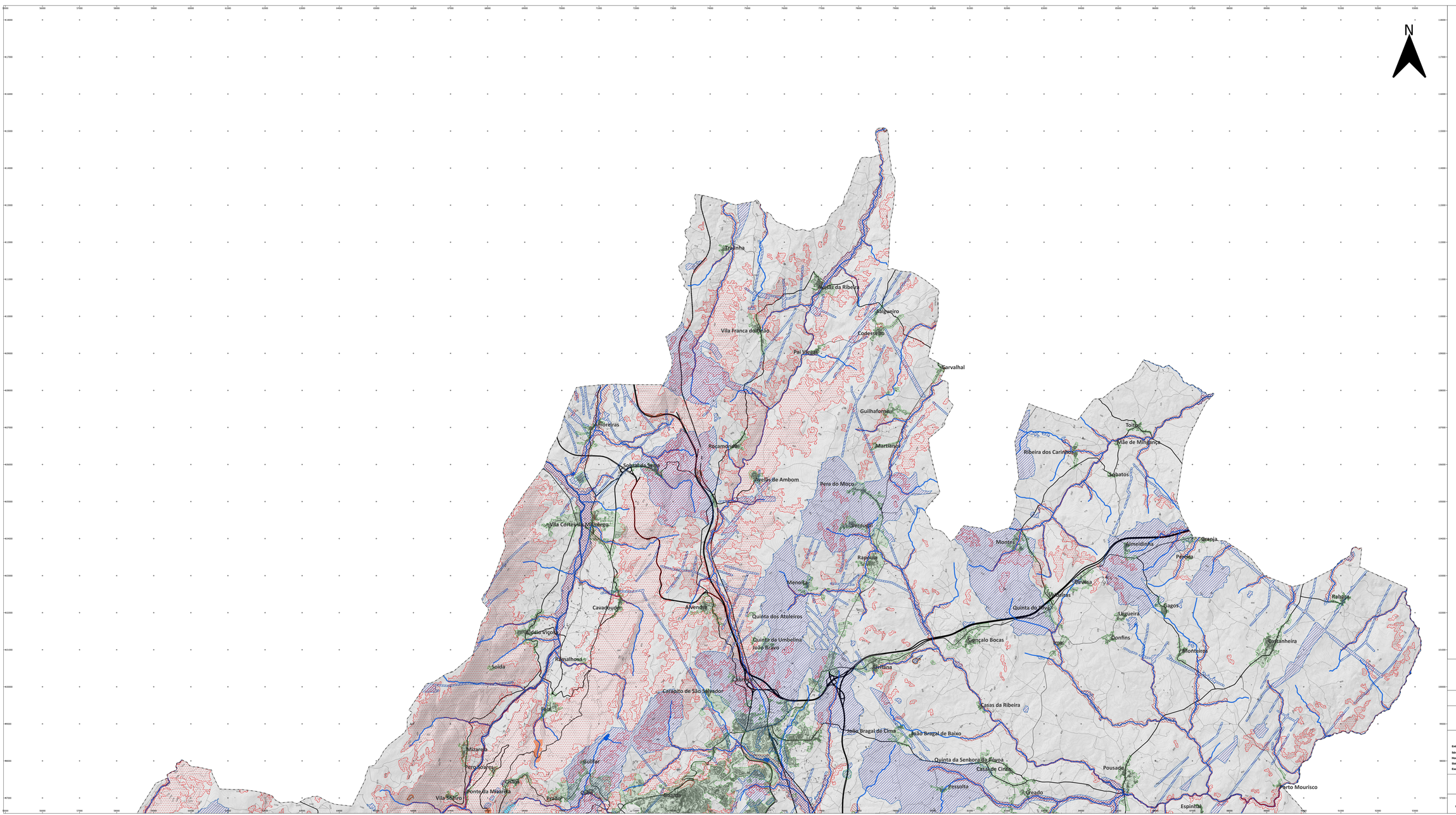

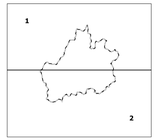

Limites administrativos

- Limite de concelho
- Limite de freguesia

Áreas Urbanas Consolidadas

- Áreas Urbanas Consolidadas

Reserva Ecológica Nacional

Áreas relevantes para a sustentabilidade do ciclo hidrológico terrestre

Cursos de água e respetivos leitos e margens

- Cursos de água - Leito
- Cursos de água - Leito
- Cursos de água - Margem

Albufeiras que contribuam para a conectividade e coerência ecológica da REN, bem como os respetivos leitos, margens e faixas de proteção

- Albufeiras - Leito
- Albufeiras - Margem
- Albufeiras - Faixa de Proteção

Áreas estratégicas de infiltração, proteção e recarga de aquíferos

- Áreas estratégicas de infiltração, proteção e recarga de aquíferos

Áreas de prevenção de riscos naturais

Zonas adjacentes

- Zonas adjacentes

Zonas ameaçadas pelas cheias

- Zonas ameaçadas pelas cheias

Áreas de elevado risco de erosão hídrica do solo

- Áreas de elevado risco de erosão hídrica do solo

Áreas de instabilidade de vertentes

- Escarpas
- Áreas de instabilidade de vertentes

Cartografia de base

Planimetria

- Marco geodésico de 1ª ordem
- Marco geodésico de 2ª e 3ª ordem
- Caminho de ferro
- 2º e 4º
- Estrada municipal
- EN - Rede municipal
- Caminho municipal
- Outros caminhos
- Edifícios

Altimetria

- Curva de nível mestra
- Curva de nível secundária

GUARDA

GEONATOUR

GEOMAPAS, ESTUDOS E CONSULTORIA EM ARQ. LDA

1ª REVISÃO DO PLANO DIRETOR MUNICIPAL DA GUARDA

Delimitação da REN Bruta do Município da Guarda

Carta da Reserva Ecológica Nacional

Especificações relativas à Cartografia de Referência

Entidade produtora: Município **Entidade proprietária:** Associação de Municípios da Cova da Beira

Série cartográfica oficial: Série Cartográfica Nacional de escala 1:10 000

Homologação: Direção Geral do Território **Data:** 01/08/2016

Sistema de Georeferenciação: PT-TM06/ETRS89 **Número do processo:** 361

Exatidão posicional planimétrica: 1,5 m **Exatidão posicional altimétrica:** 1,7 m **Exatidão temática:** 90%

Escala 1:20 000

1 000 0 1 000 2 000 m

Data	Versão	Desenho	Nome do ficheiro
outubro de 2024	V04		

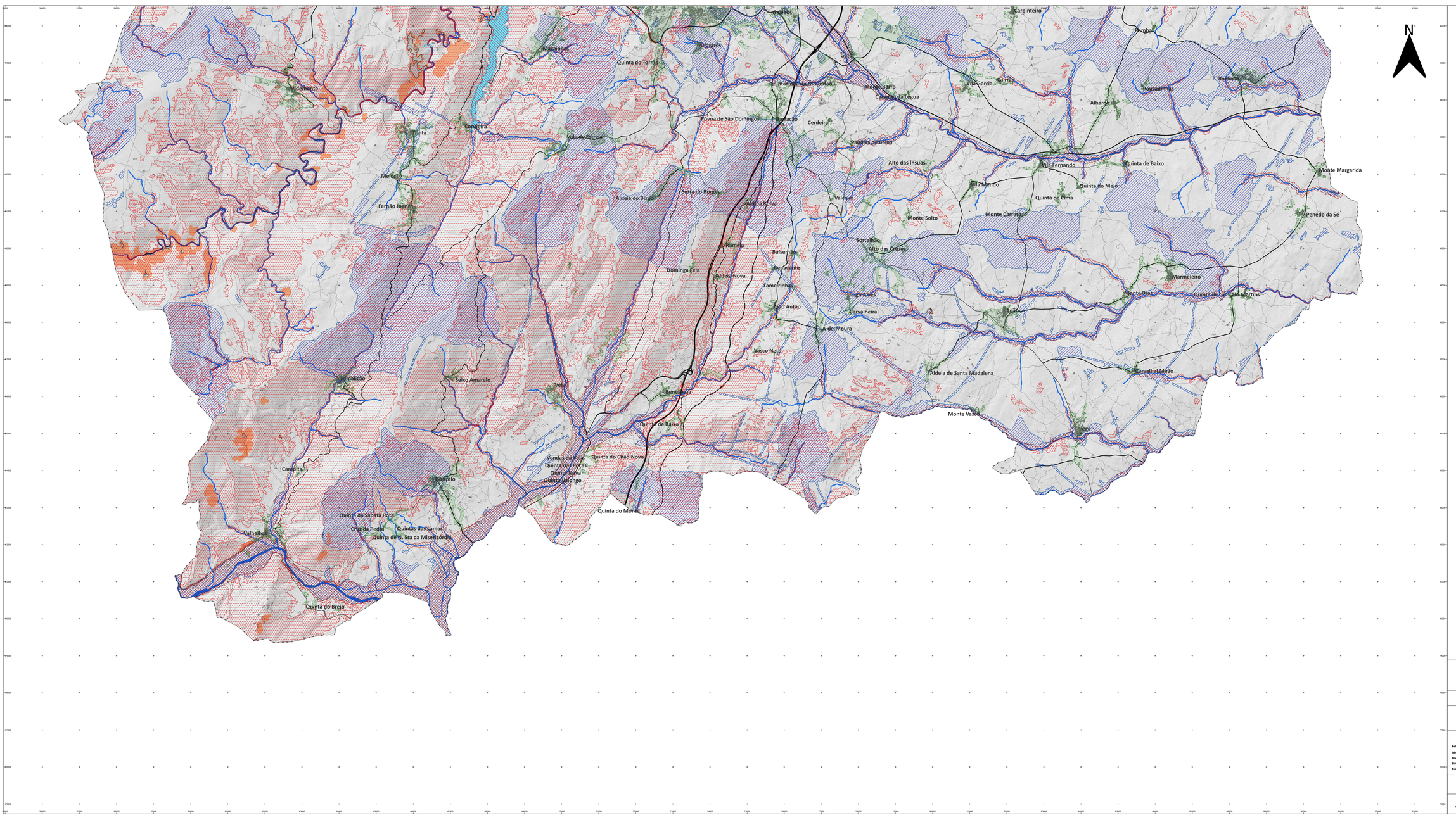

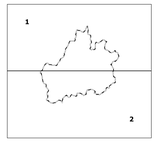

Limites administrativos

- Limite de concelho
- Limite de freguesia

Áreas Urbanas Consolidadas

- Áreas Urbanas Consolidadas

Reserva Ecológica Nacional

Áreas relevantes para a sustentabilidade do ciclo hidrológico terrestre

Cursos de água e respetivos leitos e margens

- Cursos de água - Leito
- Cursos de água - Leito
- Cursos de água - Margem

Albufeiras que contribuem para a conectividade e coerência ecológica da REN, bem como os respetivos leitos, margens e faixas de proteção

- Albufeiras - Leito
- Albufeiras - Margem
- Albufeiras - Faixa de Protação

Áreas estratégicas de infiltração, proteção e recarga de aquíferos

- Areas estratégicas de infiltração, proteção e recarga de aquíferos

Áreas de prevenção de riscos naturais

Zonas adjacentes

- Zonas adjacentes

Zonas ameaçadas pelas cheias

- Zonas ameaçadas pelas cheias

Áreas de elevado risco de erosão hídrica do solo

- Areas de elevado risco de erosão hídrica do solo

Áreas de instabilidade de vertentes

- Escarpas
- Areas de instabilidade de vertentes

Cartografia de base

Planimetria

- Marco geodésico de 1ª ordem
- Marco geodésico de 2ª e 3ª ordem
- Caminho de ferro
- IP e AE
- Estrada municipal
- EN - Rede municipal
- Caminho municipal
- Outros caminhos
- Edifícios

Altimetria

- Curva de nível mestra
- Curva de nível secundária

GUARDA

GEONATOUR

GEOMATICS, ESTUDOS E CONSULTORIA EM REDE, SAR

1ª REVISÃO DO PLANO DIRETOR MUNICIPAL DA GUARDA

Delimitação da REN Bruta do Município da Guarda

Carta da Reserva Ecológica Nacional

Especificações relativas à Cartografia de Referência

Entidade produtora: Município **Entidade proprietária:** Associação de Municípios da Cova da Beira

Série cartográfica oficial: Série Cartográfica Nacional de escala 1:10 000

Homologação: Direção Geral do Território **Data:** 01/08/2016

Sistema de Georeferência: PT-TM06/ETRS89 **Número do processo:** 361

Exatidão posicional planimétrica: 1,5 m **Exatidão posicional altimétrica:** 1,7 m **Exatidão temática:** 90%

Escala 1:20 000

1 000 0 1 000 2 000 m

Data	Versão	Desenho	Nome do ficheiro
outubro de 2024	V04		