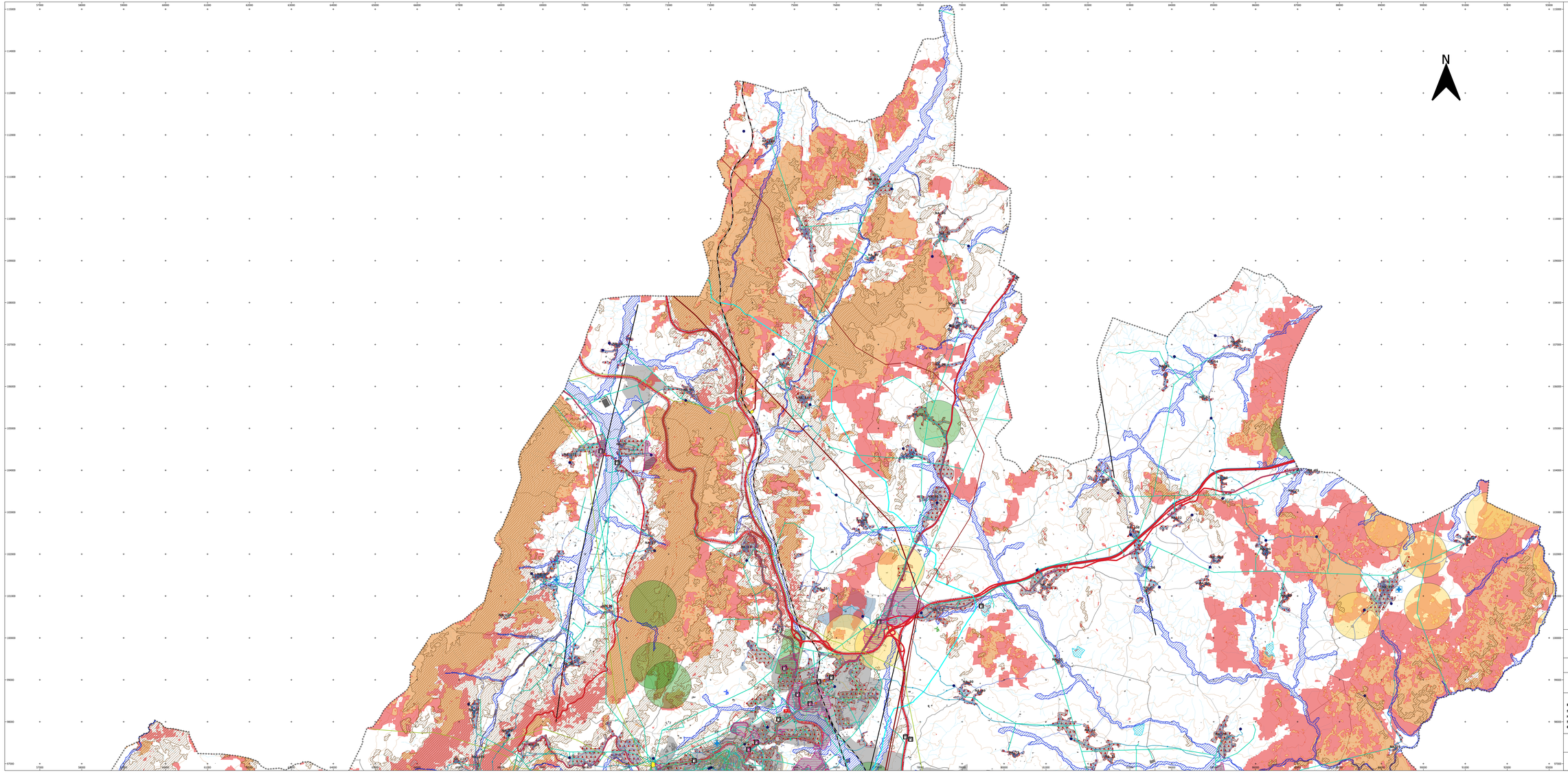

LEGENDA

Classificação e Qualificação do Solo
- Solo Urbano
- Aglomerados Rurais

Riscos Naturais
- Zonas ameaçadas pelas cheias
- Áreas suscetíveis a movimento de massas em vertentes
- Escarpas
- Exploração de massas minerais (Pedreiras)
- Ocorrências de Urânio
- Áreas de Recuperação Ambiental
- Falhas

Riscos Tecnológicos

Suscetibilidade à ocorrência de incêndios urbanos
- Núcleos antigos dos perímetros urbanos e dos aglomerados rurais (NA)
- Centro histórico da Guarda
- Zonas industriais

Suscetibilidade à ocorrência de acidentes com matérias perigosas
- Reservatórios subterrâneos de GPL
- Reservatórios do sistema de abastecimento de água
- Postos de Abastecimento de Combustíveis
- Rede de Distribuição de Gás Natural
- Sub-Estação da Rede Elétrica
- Rede Elétrica - Média tensão
- Rede Elétrica - Alta tensão
- Rede Elétrica - Muito alta tensão
- Conduta adutora principal do sistema de abastecimento de águas
- Condutas de distribuição do sistema de abastecimento de águas
- Estabelecimento abrangidos pelo Decreto-Lei n.º 150/2015, de 5 de agosto
- Gasoduto Portalegre - Guarda / Mangualde - Guarda

Suscetibilidade à ocorrência de acidentes rodoviários, ferroviários e aéreos
- Rede viária de suscetibilidade mais elevada
- Linha ferroviária (Beira Alta e Beira Baixa)
- Heliporto do Hospital Sousa Martins

Riscos Mistos
- Áreas de elevado risco de erosão hídrica do solo

Perigosidade de Incêndio Rural
- Muito Alta
- Alta

Suscetibilidade à ocorrência de Poluição Sonora

Zonamento Acústico
- Z Zona Mista

Áreas de Conflito Acústico
- Sobre-exposição inferior ou igual a 5 dB(A)
- Sobre-exposição superior a 5 dB(A)

Agentes de Saúde, Segurança e Proteção Civil
- Hospital Distrital
- Unidade de Saúde Familiar
- Extensões da Unidade de Saúde Familiar
- Serviço Municipal de Proteção Civil
- Bombeiros
- Polícia de Segurança Pública
- Guarda Nacional Republicana

Limites Administrativos (DGT, CAOP 2020)
- Concelho da Guarda
- Limites de freguesia do concelho da Guarda

GUARDA

ASSOCIAÇÃO DE MUNICÍPIOS DA COVA DA BEIRA

1ª REVISÃO DO PLANO DIRETOR MUNICIPAL DA GUARDA

Título

Riscos Naturais, Tecnológicos e Mistos

Especificações relativas à Cartografia de Referência

Entidade produtora: Municípia, EM., S.A. **Entidade proprietária:** Associação de Municípios da Cova da Beira
Série cartográfica oficial: Série Cartográfica Nacional de escala 1:10 000 **Data da edição:** 02/2016
Homologação: Direção Geral do Território **Data:** 01/06/2016
Sistema de Georreferência: PT-TM06/ETRS89 e Datum Altimétrico - Marégrafo de Cascais **Número do processo:** 361
Exatidão posicional planimétrica: 40 cm **Exatidão posicional altimétrica:** 60 cm **Exatidão temática:** 95%

Escala 1:21 000

1 000 0 1 000 2 000 m

Data	Versão	Desenho	Nome do ficheiro
outubro de 2024			risc_natur_tecno_mistos

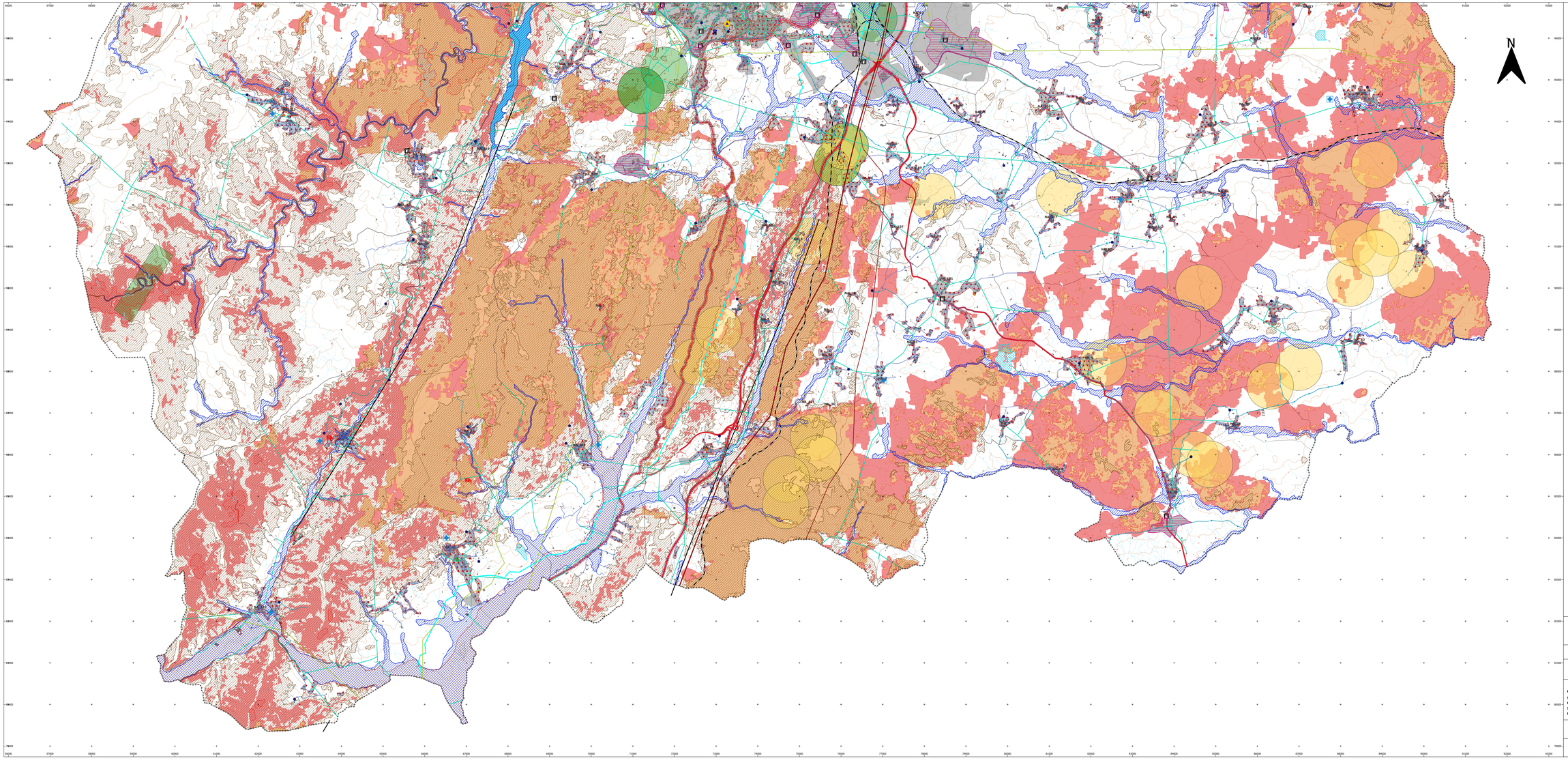

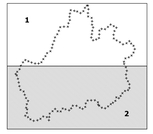

LEGENDA

Classificação e Qualificação do Solo
- Solo Urbano
- Aglomerados Rurais

Riscos Naturais
- Zonas ameaçadas pelas cheias
- Áreas susceptíveis a movimento de massas em vertentes
- Escarpas
- Exploração de massas minerais (Pedreiras)
- Ocorrências de Urânio
- Áreas de Recuperação Ambiental
- Falhas

Riscos Tecnológicos

Suscetibilidade à ocorrência de incêndios urbanos
- Núcleos antigos dos perímetros urbanos e dos aglomerados rurais (NA)
- Centro histórico da Guarda
- Zonas industriais

Suscetibilidade à ocorrência de acidentes com matérias perigosas
- Reservatórios subterrâneos de GPL
- Reservatórios do sistema de abastecimento de água
- Postos de Abastecimento de Combustíveis
- Rede de Distribuição de Gás Natural
- Sub-Estação da Rede Elétrica
- Rede Elétrica - Média tensão
- Rede Elétrica - Alta tensão
- Rede Elétrica - Muito alta tensão
- Conduta adutora principal do sistema de abastecimento de águas
- Condutas de distribuição do sistema de abastecimento de águas
- Estabelecimento abrangidos pelo Decreto-Lei n.º 150/2015, de 5 de agosto
- Gasoduto Portalegre - Guarda / Mangualde - Guarda

Suscetibilidade à ocorrência de acidentes rodoviários, ferroviários e aéreos
- Rede viária de suscetibilidade mais elevada
- Linha ferroviária da Beira Alta e Beira Baixa
- Heliporto do Hospital Sousa Martins

Riscos Mistos
- Áreas de elevado risco de erosão hídrica do solo

Perigosidade de Incêndio Rural
- Muito Alta
- Alta

Suscetibilidade à ocorrência de Poluição Sonora

Zonamento Acústico
- Zona Mista

Áreas de Conflito Acústico
- Sobre-exposição inferior ou igual a 5 dB(A)
- Sobre-exposição superior a 5 dB(A)

Agentes de Saúde, Segurança e Proteção Civil
- Hospital Distrital
- Unidade de Saúde Familiar
- Extensões da Unidade de Saúde Familiar
- Serviço Municipal de Proteção Civil
- Bombeiros
- Polícia de Segurança Pública
- Guarda Nacional Republicana

Limites Administrativos (DGT, CAOP 2020)
- Concelho da Guarda
- Limites de freguesia do concelho da Guarda

GUARDA

ARDITEC, LDA. ESTUDOS E CONSULTORIA DA RAIA

1ª REVISÃO DO PLANO DIRETOR MUNICIPAL DA GUARDA

Título

Riscos Naturais, Tecnológicos e Mistos

Especificações relativas à Cartografia de Referência

Entidade produtora: Município, EM., S.A **Entidade proprietária:** Associação de Municípios da Cova da Beira
Série cartográfica oficial: Série Cartográfica Nacional de escala 1:10 000 **Data da edição:** 02/2016
Homologação: Direção Geral do Território **Data:** 01/08/2016
Sistema de Georreferência: PT-TM06/ETRS89 e Datum Altimétrico - Marégrafo de Cascais **Número do processo:** 361
Exatidão posicional planimétrica: 40 cm **Exatidão posicional altimétrica:** 60 cm **Exatidão temática:** 90%

Escala 1:21 000

1 000 0 1 000 2 000 m

Data	Versão	Desenho	Nome do ficheiro
outubro de 2024			PMC_Mafur_Decmc_Mistos