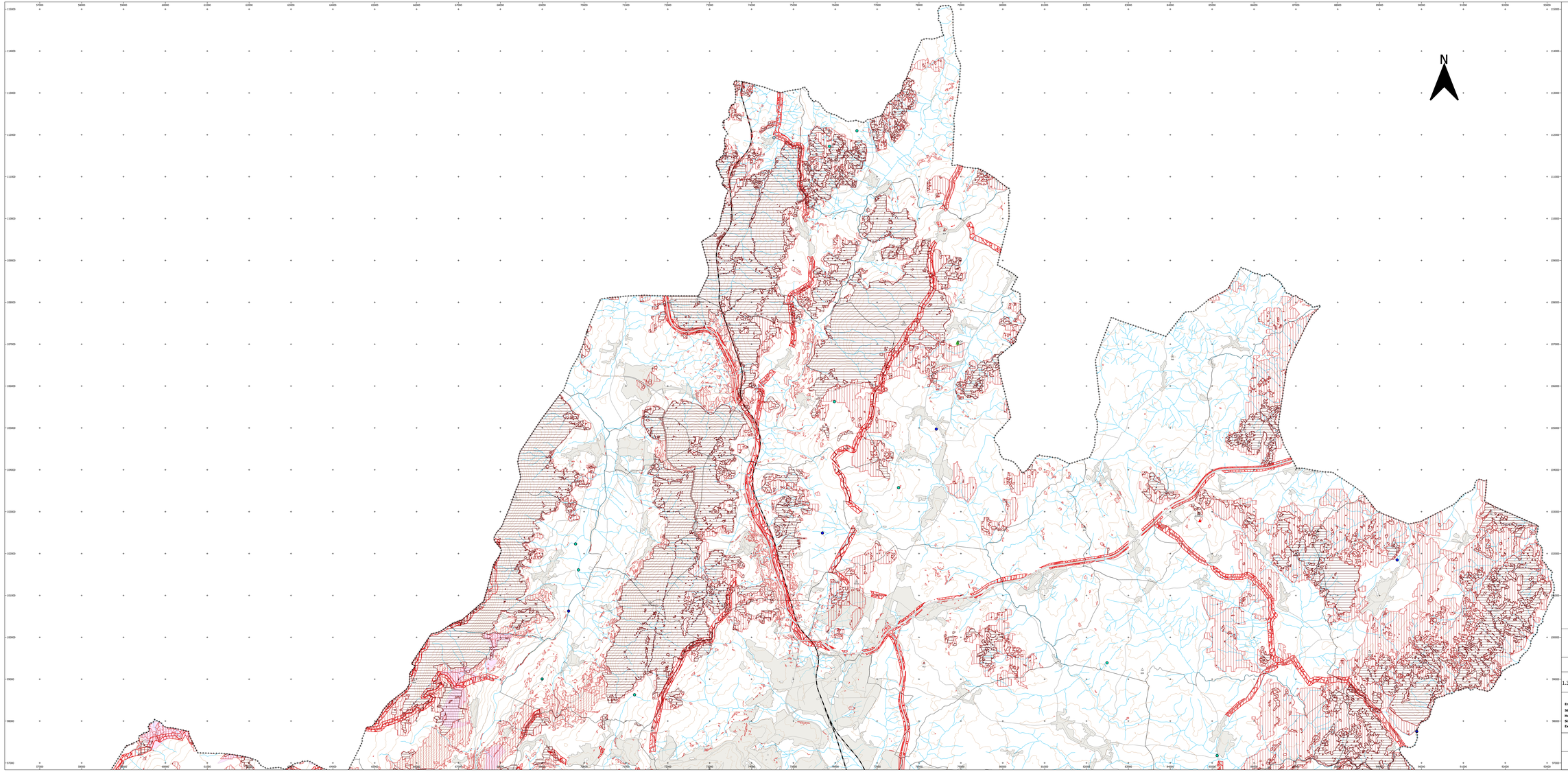

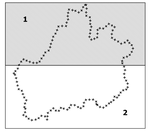

LEGENDA

Rede de Defesa

Rede primária de faixas de gestão de combustível
Rede primária de faixas de gestão de combustível

Rede secundária de faixas de gestão de combustível
Rede secundária de faixas de gestão de combustível

Rede de Pontos de Água
Aéreo
Misto
Terrestre

Rede Nacional de Postos de Vigia
Postos de vigia

Perigosidade de Incêndio Rural

Classes alta e muito alta
Alta
Muito Alta

Árvores e arvoredos de interesse público
Árvores e arvoredos de interesse público

Regime Florestal Parcial
PF Serra da Estrela
PF Valhelhas
PF Carvalhal

Perímetros de Solo Urbano e Perímetros de Aglomerados Rurais
Perímetros de Solo Urbano e Perímetros de Aglomerados Rurais

Limites Administrativos (DGT, CAOP 2020)
Concelho da Guarda
Limites de freguesia da Guarda

GUARDA

ASSOCIAÇÃO - CEA
ESTUDOS E CONSULTORIA DA BAIXA

1ª REVISÃO DO PLANO DIRETOR MUNICIPAL DA GUARDA

Título

1.3.2. Planta de Condicionantes - Recursos Florestais e Perigosidade de Incêndio Rural

Especificações relativas à Cartografia de Referência

Entidade produtora: Municipia, EM., S.A. **Entidade proprietária:** Associação de Municípios da Cova de Beira
Série cartográfica oficial: Série Cartográfica Nacional de escala 1:10 000 **Data da edição:** 02/2016
Homologação: Direção Geral do Território **Data:** 01/08/2016
Sistema de Georeferência: PT-TM06/ETRS89 e Datum Altimétrico - Marégrafo de Cascais **Número de processo:** 361
Exatidão posicional planimétrica: 40 cm **Exatidão posicional altimétrica:** 60 cm **Exatidão temática:** 95%

Escala 1:21 000

1 000 0 1 000 2 000 m

Data	Versão	Desenho	Nome do ficheiro
outubro de 2024	1.0		recur_flor_pir

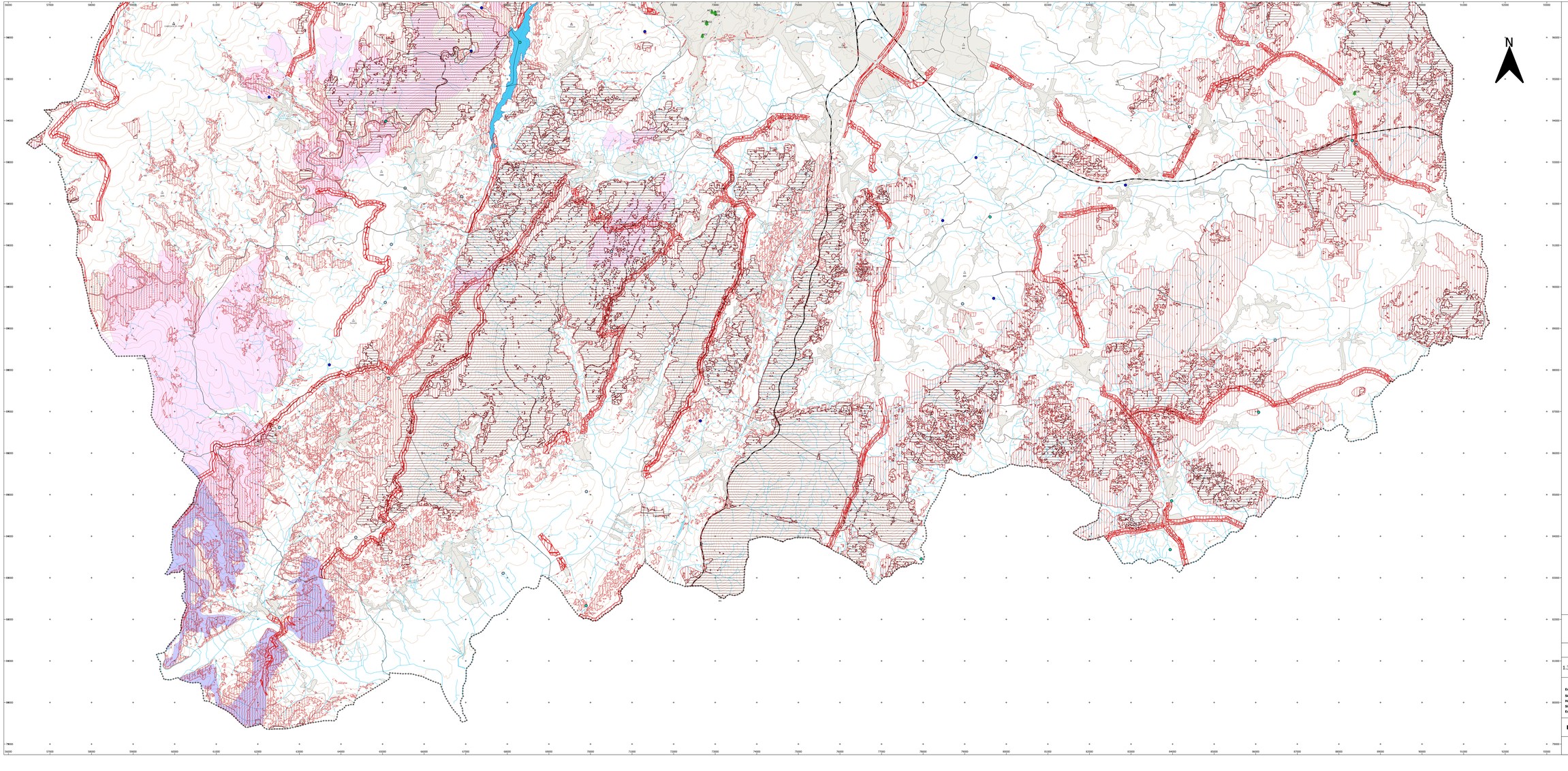

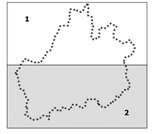

LEGENDA

Rede de Defesa

Rede primária de faixas de gestão de combustível
- Rede primária de faixas de gestão de combustível

Rede secundária de faixas de gestão de combustível
- Rede secundária de faixas de gestão de combustível

Rede de Pontos de Água
- Aéreo
- Misto
- Terrestre

Rede Nacional de Postos de Vigia
- Postos de vigia

Perigosidade de Incêndio Rural

Classes alta e muito alta
- Alta
- Muito Alta

Árvores e arvoredos de interesse público
- Árvores e arvoredos de interesse público

Regime Florestal Parcial
- PF Serra da Estrela
- PF Valhelhas
- PF Carvalhal

Perímetros de Solo Urbano e Perímetros de Aglomerados Rurais
- Perímetros de Solo Urbano e Perímetros de Aglomerados Rurais

Limites Administrativos (DGT, CAOP 2020)
- Concelho da Guarda
- Limites de freguesia da Guarda

GUARDA

ALGARBIA, LDA.
ESTUDOS E CONSULTORIA DA RAIA

1ª REVISÃO DO PLANO DIRETOR MUNICIPAL DA GUARDA

Título

1.3.2. Planta de Condicionantes - Recursos Florestais e Perigosidade de Incêndio Rural

Especificações relativas à Cartografia de Referência

Entidade produtora: Municipa, EM., S.A **Entidade proprietária:** Associação de Municípios da Cova da Beira

Série cartográfica oficial: Série Cartográfica Nacional de escala 1:10 000 **Data da edição:** 02/2016

Homologação: Direção Geral do Território **Data:** 01/08/2016

Sistema de Georeferência: PT-TM06/ETRS89 e Datum Altimétrico - Marégrafo de Cascais **Número do processo:** 361

Exatidão posicional planimétrica: 40 cm **Exatidão posicional altimétrica:** 60 cm **Exatidão temática:** 90%

Escala 1:21 000

1 000 0 1 000 2 000 m

Data	Versão	Desenho	Nome do ficheiro
outubro de 2024	1.0		relat_flor_pdf