



Onde dormir Onde comer

- Código de Conduta**
- Não saia do percurso sinalizado. Preste atenção às marcações.
  - Evite fazer ruídos desnecessários.
  - Respeite a propriedade privada e cancelas.
  - Não abandone o lixo, leve-o até ao respetivo local de recolha.
  - Deixe a natureza intacta.
  - Seja afável com as pessoas que encontra no local.
  - Faça fogo apenas nos locais destinados para o efeito.
  - Evite andar sozinho no percurso. Leve água e reforço alimentar consigo.
  - Guarde máximo cuidado nos dias de nevoeiro e neve.

**Ficha Técnica do Percurso**

**Nome do percurso :** Rota do Castro do Jarmelo e Montanhismo de Portugal (Edifício da Junta de Freguesia)

**Localização :** Freguesia de S. Pedro do Jarmelo, S. Miguel do Jarmelo e Gonçalo Bocas

**Tipo de Itinerário :** Circular (Pequena Rota)


**Ambito :** Arqueológico, Histórico e Paisagístico

**Ponto de Partida e Chegada :** S. Pedro do Jarmelo (Edifício da Junta de Freguesia)

**Entidade promotora :** Município da Guarda

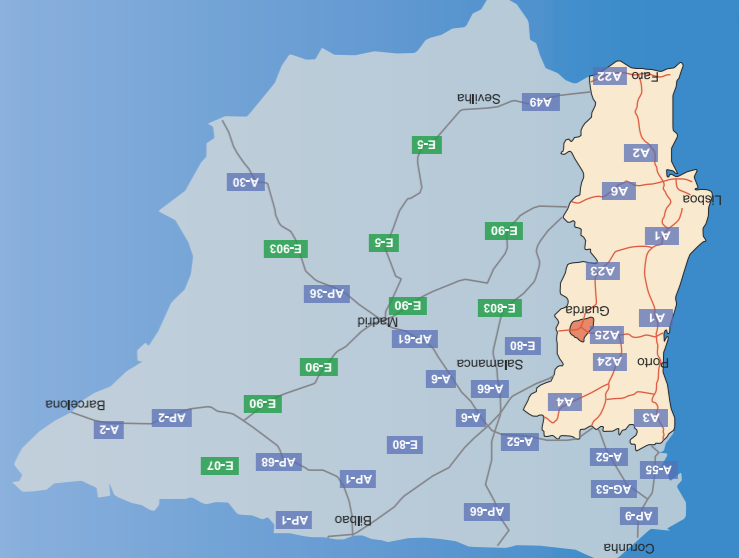
**Carta Militar (IGOE / 1:25000):** n.º: 212

**Coordenadas (U.T.M.):** 40.589806, -7.134167



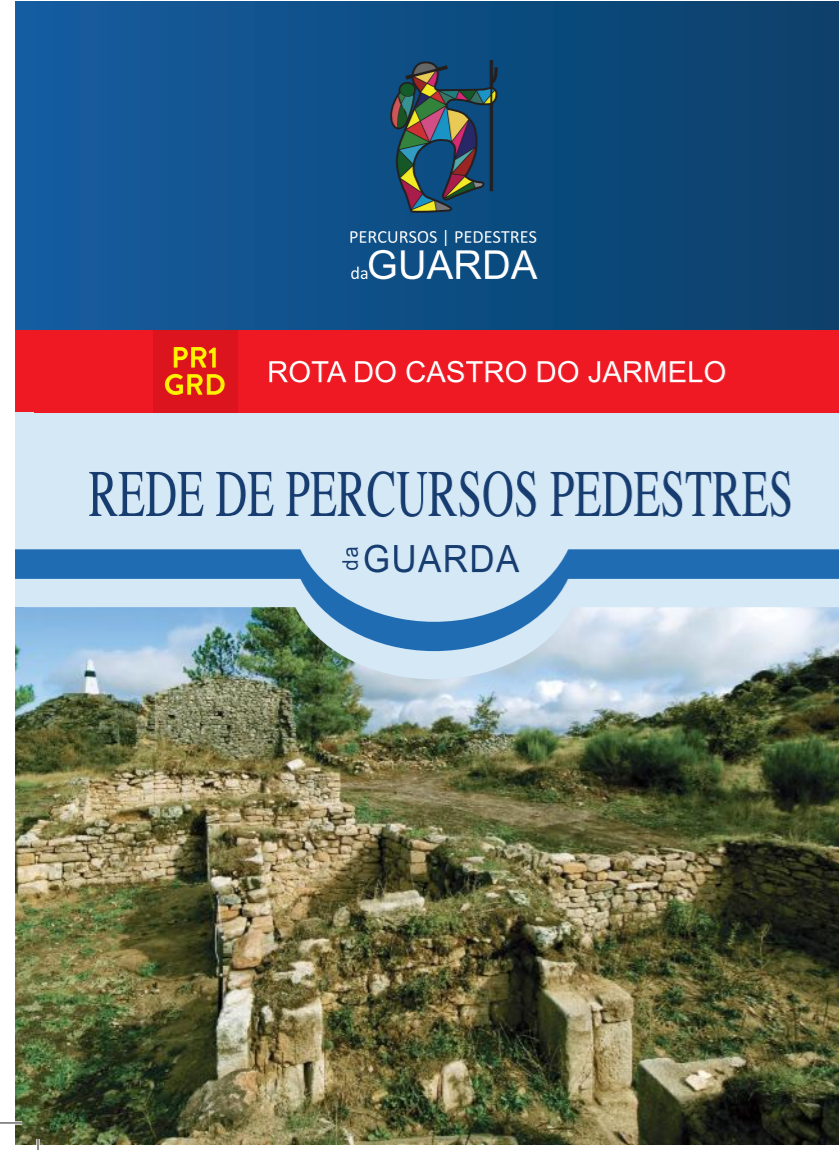
A Rota do Castro do Jarmelo é um Percurso Pedestre de Pequena Rota (PR), marcado nos dois sentidos segundo as normas da Federação de Campismo e Montanhismo de Portugal. As marcas com tinta amarela e vermelha são as seguintes:

**Sinalética do Percurso**



**contactos úteis**

Município da Guarda - 271 220 220  
 Welcome Center da Guarda - 271 205 530  
 505 Emergência - 112  
 505 Florestas - 117  
 Bombeiros Voluntários da Guarda - 271 222 115



Campanário e antiga Casa da Câmara / Jarmelo

O Concelho da Guarda goza de uma forte identidade cultural, modelada por uma Natureza pródiga em belezas naturais e por uma História multissécular. Manifesta-se em paisagens grandiosas, em povoados e em edifícios de grande carácter, ora de pequena escala, ora da maior monumentalidade.

Descubra as margens cavadas dos nossos rios, espraie-se pelos vales aprazíveis, aventure-se por trilhos ancestrais que o levarão ao cume das nossas serras e deixe-se encaminhar pelas nossas velhas aldeias, onde os herdeiros dos pastores e dos lavradores de outrora conservam as tradições mais veneráveis dos povos da Beira Alta.

PROMOTOR DO PERCURSO:

**MUNICÍPIO DA GUARDA**

www.mun-guarda.pt  
 www.facebook.com/MunicipiodaGuarda

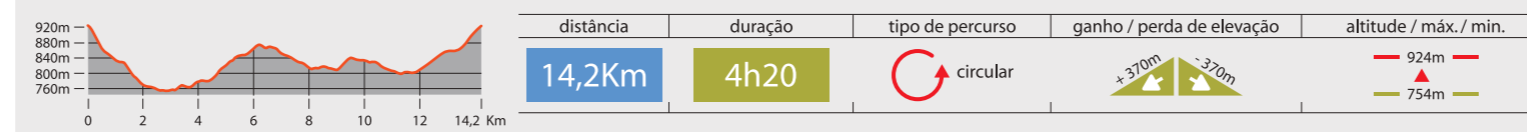
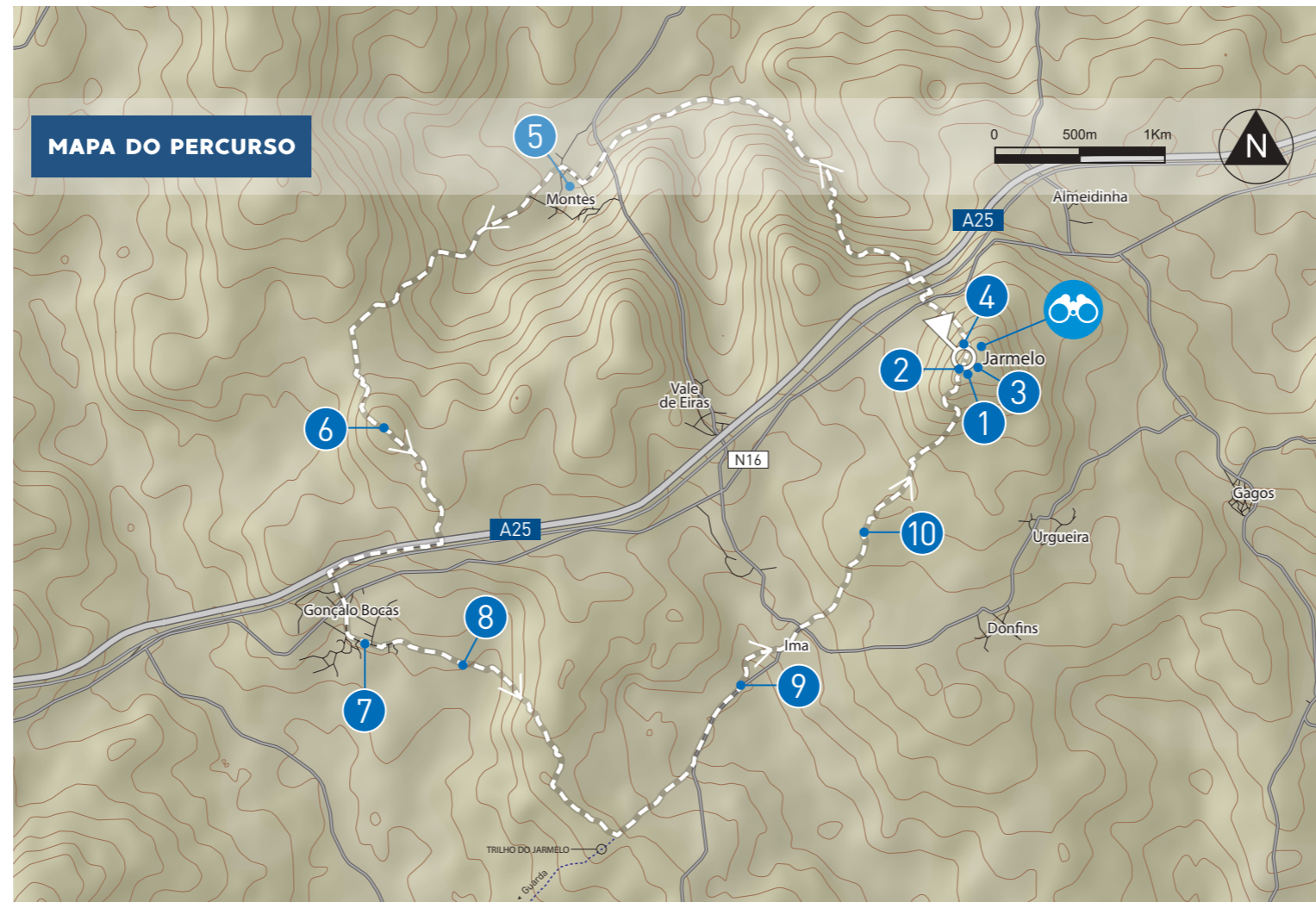
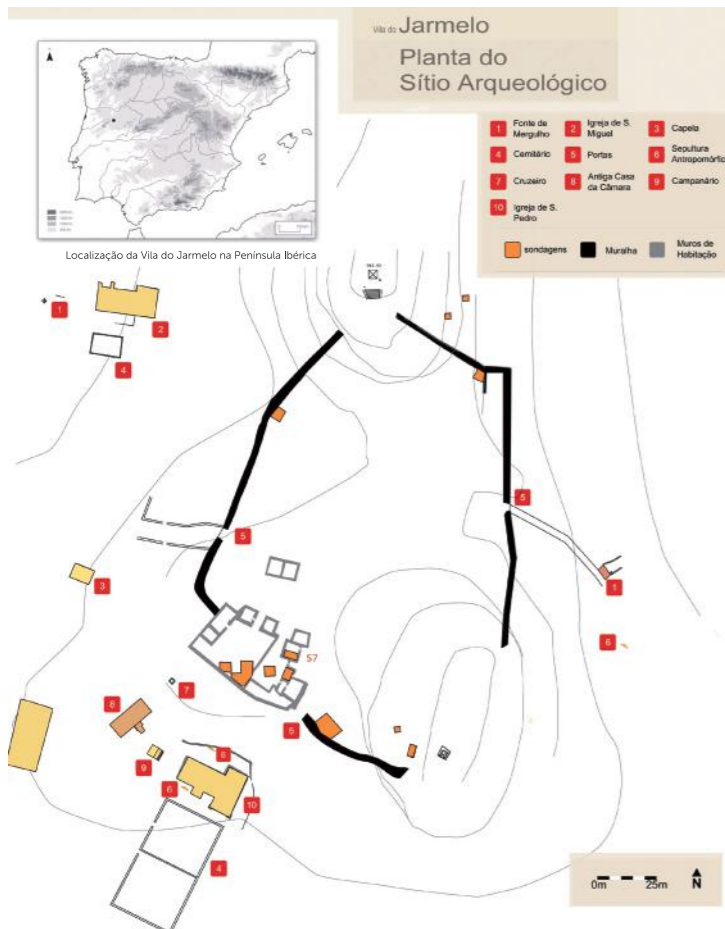


## DESCRIÇÃO DO PERCURSO

Este é um percurso de que se desenvolve em ambiente maioritariamente rural e natural onde poderá descobrir vestígios da ancestral ocupação deste local. Na paisagem predominam os matos rasteiros por onde sobressaem afloramentos rochosos que a dominam. É um percurso fácil, mas que pela sua duração exige uma razoável condição física. Com início e final no Jarmelo, este percurso, tem passagem em Montes e Gonçalo Bocas a meio do seu traçado. Já na parte final, tem passagem na povoação de Ima.

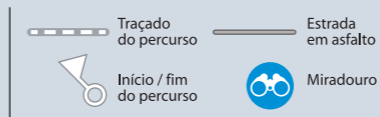


Igreja de S. Pedro / Jarmelo



### PONTOS DE INTERESSE

- 1 - Igreja de São Pedro do Jarmelo
- 2 - Campanário e antiga Casa da Câmara
- 3 - Castro do Jarmelo
- 4 - Igreja de São Miguel do Jarmelo
- 5 - Igreja de Montes
- 6 - Capela de Santa Bárbara
- 7 - Igreja de Gonçalo Bocas
- 8 - Calvário / Gonçalo Bocas
- 9 - Capela de Ima
- 10 - Alminha



### Castro do Jarmelo

Implantado no topo do Cerro do Jarmelo, que se destaca e se eleva sobre a relativa planura das terras envolventes, do Castro do Jarmelo avista-se um vasto território que vai desde a Serra da Marofa ao Cabeço das Fráguas, e desde as vertentes orientais da Serra da Estrela até aos territórios fronteiriços espanhóis.

O valor estratégico da sua localização terá sido um dos fatores mais relevantes no assentamento de comunidades humanas neste sítio. A sua primitiva ocupação remonta possivelmente à Idade do Ferro. Todavia, é durante a Idade Média que o sítio ganha notoriedade, pois se torna a sede do famoso concelho do Jarmelo, que seria extinto apenas em 1855, no âmbito do processo de "arredondamento dos concelhos" que então se concluiu com a extinção de cerca de 300 velhos concelhos de origem medieval.



### Arquitetura civil beirã em Gonçalo Bocas

Na zona mais antiga da aldeia, observa-se um casario interessante de cariz rural, com algumas casas ostentando vãos quinhentistas e inscrições.

### Igreja Matriz e Cruzeiro de Gonçalo Bocas

Com orago de N<sup>o</sup> Sr<sup>a</sup> da Graça, a igreja de origem remota, sofreu diversas obras ao longo do tempo (o campanário está a data de 1898), e apresenta nas suas fachadas e muros do adro um enorme conjunto de símbolo e inscrições, uma das mais curiosas aquela em que um devoto de N<sup>o</sup> Sr<sup>a</sup> do Mileu (Guarda) declara pagar as despesas dos romeiros que se deslocavam à festa do Mileu, no dia de São Miguel. No interior, destacam-se os três retábulos de talha, de provável feitura no século XIX.



### Vaca Jarmelista

A Vaca Jarmelista teve a sua origem na região da Guarda, mais propriamente na antiga Vila do Jarmelo, e daí advém o seu nome. Em 2007 a Raça Bovina Jarmelista viria a ser reconhecida como Raça Autóctone Portuguesa, pois os seus exemplares constituem um grupo distinto e independente de todas as raças autóctones já reconhecidas.